










Генеральный план
населенного пункта дер. Ульяновское
Волжского сельского поселения, Рыбинского муниципального района, Ярославской области
Карта функциональных зон



Условные обозначения:

-  Граница дер. Ульяновское
-  Границы зон
-  Автомобильные дороги регионального или межмуниципального значения
-  Дороги грунтовые
-  Электростанции:
Трансформаторная подстанция
- Линии электропередачи:
 -  Линии электропередачи 10 кВ
 -  Линии электропередачи 0,4 кВ
 -  Газопровод распределительный высокого давления

Функциональные зоны.

-  Зона застройки индивидуальными жилыми домами
-  Зона транспортной инфраструктуры
-  Зона акваторий

Примечания:

- зона транспортной инфраструктуры и зона акваторий в границе дер. Ульяновское отсутствуют.

						ГП 01-19			
						Генеральный план населенного пункта дер. Ульяновское <small>Волжского СП, Рыбинского муниципального района, Ярославской области</small>			
	Кол.уч	Лист	№ док.	Подпись	Дата	Карта функциональных зон	стадия	ЛИСТ	ЛИСТОВ
Разработал	Багин В.С.						ГД	3	3
	Багин В.С.								
						М 1 : 2500	<small>ИП Багин В. С. г. Рыбинск. 2019 г</small>		